



| | km + | km - | 41 km/h | 43 km/h | 45 km/h |
|---|------|-------|---------|---------|---------|
| Limburg | | | | | |
| Hasselt | | | | | |
| Vertrek in stoet op Kol. Dusartplein thv Congostraat voor een geneutraliseerde vertrek van 8.1 km <i>Départ en cortège au Kol. Dusartplein près de la Congostraat pour un départ neutralisé de 8.1 km</i> | -8.1 | | 13:00 | 13:00 | 13:00 |
| ↑ Kolonel Dusartplein (R70), ↑ Martelarenlaan (R70), ↑ Thonissenlaan (R70), ↑ de Schiervellaan (R70), ↑ Leopoldplein (R70), ↑ Guffenslaan (R70), ↑ Kolonel Dusartplein (R70), ↑ Martelarenlaan (R70), ↑ Thonissenlaan (R70), ↑ de Schiervellaan (R70), ↑ de Schiervellaan (R70), ↑ Leopoldplein (R70), ↑ Luikersteenweg (N20), ↑ Luikersteenweg (N20), ↑ (E313), ↑ Luikersteenweg (N20) | | | | | |
| Officiële Start thv Km Bord N20 - 4 Km | 0.0 | 178.4 | 13:15 | 13:15 | 13:15 |
| ↑ Luikersteenweg (N20) | | | | | |
| Wimmertingen | 1.2 | 177.2 | 13:17 | 13:17 | 13:17 |
| ↑ Luikersteenweg (N20) | | | | | |
| Kortessem | 2.1 | 176.3 | 13:18 | 13:18 | 13:18 |
| ↑ Hasseltsessesteenweg (N20), ↑ Tongersesteenweg (N20) | | | | | |
| Wintersoven | 5.4 | 173.0 | 13:23 | 13:22 | 13:22 |
| ↑ Tongersesteenweg (N20) | | | | | |
| Guigoven | 5.8 | 172.6 | 13:23 | 13:23 | 13:23 |
| ↑ Tongersesteenweg (N20) | | | | | |
| Vliermaal | 8.4 | 170.0 | 13:27 | 13:27 | 13:26 |
| ↑ Tongersesteenweg (N20), ← Luysensstraat | | | | | |
| Hill 1: Glinberg 1000 m - 4.7 % Gem - 9.9% Max ↑ Hoogveldstraat, ↑ Klikstraat | 11.0 | 167.4 | 13:31 | 13:30 | 13:30 |
| Bilzen-Hoeselt | | | | | |
| Schalkhoven | 11.5 | 166.9 | 13:32 | 13:31 | 13:30 |
| ↑ Klikstraat, ↑ Lindenhofstraat, ↑ Schalkhovenstraat, ↑ Plasstraat | | | | | |
| Hoeselt | 13.6 | 164.8 | 13:35 | 13:34 | 13:33 |
| ↑ Goosstraat, ↑ Hoogstraat, ↑ Hoolingenstraat, ↑ de Bormanlaan, ↑ Boeleberg, ↑ (L34/OW39A : 13:05, 13:12, 13:49 en 13:54), ↑ Boeleberg, ↑ Broekstraat, ↑ Broekstraat, ↑ Kiezelstraat, ↑ Pasbrugstraat, ↑ (E313) | | | | | |
| Rijkhoven | 18.4 | 160.0 | 13:42 | 13:41 | 13:40 |
| ↑ Roelants du Vivierlaan, ↑ Reekstraat, ↑ Maastrichterallee | | | | | |
| Maastrichterallee (550m) | 19.7 | 158.7 | 13:44 | 13:42 | 13:41 |
| Bottle & Wheel zone op Frans Vangronsveldreef | 20.3 | 158.1 | 13:45 | 13:43 | 13:42 |
| Kleine-Spouwen | 20.3 | 158.1 | 13:45 | 13:43 | 13:42 |
| ↑ Frans Vangronsveldreef, ↑ Troffelstraat, ↑ Baanhofstraat, ↑ Keistraat, | | | | | |
| Waltwilder | 22.9 | 155.5 | 13:48 | 13:47 | 13:45 |
| ↑ Amelsdorp, ↑ Hoevelaan, ↑ Romeinsestraat, ↑ Maastrichterstraat (N2) | | | | | |
| Hoelbeek | 24.7 | 153.7 | 13:51 | 13:49 | 13:48 |
| ↑ Maastrichterstraat (N2) | | | | | |
| Waltwilder | 25.1 | 153.3 | 13:52 | 13:50 | 13:48 |
| ↑ Maastrichterstraat (N2) | | | | | |
| Mopertingen | 25.6 | 152.8 | 13:52 | 13:51 | 13:49 |
| ↑ Maastrichterstraat (N2), ↑ Rode Kruislaan (N758) | | | | | |
| Rosmeer | 26.5 | 151.9 | 13:54 | 13:52 | 13:50 |
| ↑ Rode Kruislaan (N758) | | | | | |
| Feeding & Litter Zone op N758 | 26.6 | 151.8 | 13:54 | 13:52 | 13:50 |


Ronde van Limburg Roadmap Men Elite 15.04.2026




| | km + | km - | 41 km/h | 43 km/h | 45 km/h |
|---|------|-------|---------|---------|---------|
| Kleine-Spouwen ↑ Rode Kruislaan (N758) , ↻ Riemsterweg (N745) | 28.2 | 150.2 | 13:56 | 13:54 | 13:53 |
| Grote-Spouwen ↑ Riemsterweg (N745), ↻ Kellerstraat, ↑ Grote Spouwenstraat, ↻ Sapstraat, ↻ Biesterstraat, ↑ Op De Meer, ↻ Weeterstraat | 29.3 | 149.1 | 13:58 | 13:56 | 13:54 |
| Kleine-Spouwen ↑ Keiberg | 32.5 | 145.9 | 14:03 | 14:00 | 13:58 |
| Hill 2: Keiberg 600 m - 4.7% Gem - 12% Max ↑ Keiberg | 33.3 | 145.1 | 14:04 | 14:01 | 13:59 |
| Bottle Zone op Keiberg | 33.3 | 145.1 | 14:04 | 14:01 | 13:59 |
| Rijkhoven ↻ Bosselaar, ↻ Winterbergstraat, ↻ Alden Biesenstraat, ↻ Kogelstraat, ↑ Kasteelstraat, ↑ Reekstraat, ↻ Maastrichterallee | 33.6 | 144.8 | 14:04 | 14:02 | 14:00 |
| Maastrichterallee (550m) | 35.3 | 143.1 | 14:07 | 14:04 | 14:02 |
| Bottle & Wheel zone op Frans Vangronsveldreef | 35.9 | 142.5 | 14:08 | 14:05 | 14:03 |
| Kleine-Spouwen ↑ Frans Vangronsveldreef, ↻ Troffelstraat, ↑ Baanhofstraat, ↑ Keistraat | 35.9 | 142.5 | 14:08 | 14:05 | 14:03 |
| Waltwilder ↑ Amelsdorp, ↑ Hoevelaan, ↑ Romeinsestraat, ↻ Maastrichterstraat (N2) | 38.5 | 139.9 | 14:11 | 14:09 | 14:06 |
| Hoelbeek ↑ Maastrichterstraat (N2) | 40.3 | 138.1 | 14:14 | 14:11 | 14:09 |
| Waltwilder ↑ Maastrichterstraat (N2) | 40.7 | 137.7 | 14:14 | 14:12 | 14:09 |
| Mopertingen ↑ Maastrichterstraat (N2), ↻ Rode Kruislaan (N758) | 41.2 | 137.2 | 14:15 | 14:12 | 14:10 |
| Rosmeer ↑ Rode Kruislaan (N758) | 42.1 | 136.3 | 14:17 | 14:14 | 14:11 |
| Feeding & Litter Zone op N758 | 42.2 | 136.2 | 14:17 | 14:14 | 14:11 |
| Kleine-Spouwen ↑ Rode Kruislaan (N758) , ↻ Riemsterweg (N745) | 43.8 | 134.6 | 14:19 | 14:16 | 14:13 |
| Grote-Spouwen ↑ Riemsterweg (N745), ↻ Kellerstraat, ↑ Grote Spouwenstraat, ↻ Sapstraat, ↻ Biesterstraat, ↑ Op De Meer, ↻ Weeterstraat | 44.9 | 133.5 | 14:21 | 14:18 | 14:15 |
| Kleine-Spouwen ↑ Keiberg | 48.1 | 130.3 | 14:25 | 14:22 | 14:19 |
| Hill 3: Keiberg 600 m - 4.7% Gem - 12% Max ↑ Keiberg | 49.0 | 129.4 | 14:27 | 14:23 | 14:20 |
| Bottle Zone op Keiberg | 49.0 | 129.4 | 14:27 | 14:23 | 14:20 |
| Rijkhoven ↻ Bosselaar, ↻ Winterbergstraat, ↻ Alden Biesenstraat, ↻ Pleinstraat, ↑ Rijkhovenstraat, ↑ Cuvelierstraat, ↑ Bammestraat, ↻ Rode Kruislaan (N758) | 49.2 | 129.2 | 14:27 | 14:24 | 14:21 |
| Riemst | | | | | |
| Membruggen ↑ Mopertingenweg (N758) | 52.0 | 126.4 | 14:31 | 14:28 | 14:24 |
| Tongeren-Borgloon | | | | | |



| | km + | km - | 41 km/h | 43 km/h | 45 km/h |
|--|------|-------|---------|---------|---------|
| 's-Hereneelderen ↑ Elerenstraat (N758), ↑ Baversstraat (N758) | 52.5 | 125.9 | 14:32 | 14:28 | 14:25 |
| Berg ↑ Baversstraat (N758), → Molenweg (N753) | 55.3 | 123.1 | 14:36 | 14:32 | 14:29 |
| Henis ↑ Molenweg (N753), ↑ Omleidingsweg (N753) | 56.2 | 122.2 | 14:37 | 14:33 | 14:30 |
| Tongeren ↑ Omleidingsweg (N753), → Bilzersteenweg (N730), → Sint-Meternuswal (R72), ↑ Elfde-Novemberwal (R72), ↑ Achttiende Oogstwal (R72), ↑ Leopoldwal, ↑ Neremweg, ↓ Neremweg, → Overhaamlaan, → Overhaamlaan, → Luikertseenweg (N20), → ↑ Luikersteenweg (R72), ↑ Albertwal (R72), ↑ Elisabethwal (R72) | 57.4 | 121.0 | 14:39 | 14:35 | 14:31 |
| Eerste Passage Aankomst ↑ Elisabethwal (R72), → Kruissteenweg (Sint-Truidersteenweg) (N79) | 63.8 | 114.6 | 14:48 | 14:44 | 14:40 |
| Piringen ↑ Kruissteenweg (Sint-Truidersteenweg) (N79), → Lankgracht, ↑ Burchtstraat | 66.0 | 112.4 | 14:51 | 14:47 | 14:43 |
| Overrepen ↑ Burchtstraat, ↑ Kolmontstraat | 69.0 | 109.4 | 14:56 | 14:51 | 14:47 |
| Hill 4: Kolmontberg 800 m - 4.5% Gem - 6.5% Max ↑ Burchtstraat, → Jesserweg, ↑ Herkstraat, → Bissestraat | 69.9 | 108.5 | 14:57 | 14:52 | 14:48 |
| Hasselt Vliermaal ↑ Bissestraat | 71.4 | 107.0 | 14:59 | 14:55 | 14:50 |
| Hill 5: Zammelenberg 800 m - 4.3% Gem - 5.4% Max ↑ Bissestraat, → Zammelenstraat, → Amandusberglaan (Sint-Amandusstraat), → Tongersesteenweg (N20), → Leeuwbergstraat | 72.1 | 106.3 | 15:01 | 14:56 | 14:51 |
| Tongeren-Borgloon Gors-Opleeuw ↑ Hoogstraat , ↑ Konijnenstraat | 74.6 | 103.8 | 15:04 | 14:59 | 14:54 |
| Feeding & Litter Zone op Konijnenstraat | 75.7 | 102.7 | 15:06 | 15:01 | 14:56 |
| Kerniel ↑ Heuvelstraat , → Rullecovenstraat (N76) | 76.8 | 101.6 | 15:07 | 15:02 | 14:57 |
| Borgloon ↑ Kernielerweg (N76), ↑ Gillebroek (N76), → Gillebroek (N76), → Tongersestraat, ↑ Steenstraat, ↑ Speelhof, ↑ Papenstraat, ↑ Markt, ↑ Abeelplein, ↑ Graethemstraat, ↑ Graethempoot, → Sint- Truidersteenweg (N79) | 78.5 | 99.9 | 15:10 | 15:04 | 15:00 |
| Hendrieken Sint-Truidersteenweg (N79) | 80.8 | 97.6 | 15:13 | 15:08 | 15:03 |
| Borgloon ↑ Sint-Truidersteenweg (N79), → Neremstraat (N784) | 81.2 | 97.2 | 15:14 | 15:08 | 15:03 |
| Broekom ↑ Broekomststraat (N784), → Koekelbronstraat, ↑ Sassenbroekstraat, → Manshoven | 82.5 | 95.9 | 15:16 | 15:10 | 15:05 |
| Manshoven (1300m) ↑ Manshoven | 85.0 | 93.4 | 15:19 | 15:14 | 15:08 |
| Heers Heks ↑ Manshoven | 85.0 | 93.4 | 15:19 | 15:14 | 15:08 |




| | km + | km - | 41 km/h | 43 km/h | 45 km/h |
|--|-------|------|---------|---------|---------|
| Tongeren-Borgloon ↑ Manshoven | 85.1 | 93.3 | 15:19 | 15:14 | 15:08 |
| Heers Heks → Manshoven, ↔ Lod. Lakvistraat, ↔ Hekslaan, → Henestraat | 85.6 | 92.8 | 15:20 | 15:14 | 15:09 |
| Horpmaal ↑ Dumontlaan | 87.7 | 90.7 | 15:23 | 15:17 | 15:12 |
| Op de Kriezel (1550m) ↑ Op de Kriezel | 89.2 | 89.2 | 15:25 | 15:19 | 15:14 |
| Liège - Luik Oreye ↑ Rue de Horpmael, ← Chaussée Romaine (N69) | 90.7 | 87.7 | 15:28 | 15:21 | 15:16 |
| Feeding & Litter Zone op N69 | 92.1 | 86.3 | 15:30 | 15:23 | 15:18 |
| Limburg Heers Vechmaal ↑ Romeinse Kassei (N69) | 93.9 | 84.5 | 15:32 | 15:26 | 15:20 |
| Tongeren-Borgloon Lauw ↑ Romeinse Kassei (N69) | 95.0 | 83.4 | 15:34 | 15:28 | 15:22 |
| Koninksem ↑ Romeinse Kassei (N69) | 97.1 | 81.3 | 15:37 | 15:30 | 15:24 |
| Tongeren ↑ Romeinse Kassei (N69), ↔ Cottalaan, ↑ Sabinuslaan, ↑ Molenstraat, ↔ Luikersteenweg (R72), ↑ Albertwal (R72), ↑ Elisabethwal (R72) | 100.2 | 78.2 | 15:42 | 15:35 | 15:29 |
| Tweede Passage Aankomst ↑ Elisabethwal (R72), ← Kruissteenweg (Sint-Truidersteenweg) (N79) | 102.0 | 76.4 | 15:44 | 15:37 | 15:31 |
| Piringen ↑ Kruissteenweg (Sint-Truidersteenweg) (N79), → Lankgracht, ↑ Burchtstraat | 104.2 | 74.2 | 15:47 | 15:40 | 15:34 |
| Overrepen ↑ Burchtstraat, ↑ Kolmontstraat | 107.2 | 71.2 | 15:52 | 15:45 | 15:38 |
| Hill 6: Kolmontberg 800 m - 4.5% Gem - 6.5% Max ↑ Burchtstraat, ← Jesserseweg, ↑ Herkstraat, → Bissestraat | 108.1 | 70.3 | 15:53 | 15:46 | 15:39 |
| Hasselt Vliermaal ↑ Bissestraat | 109.6 | 68.8 | 15:55 | 15:48 | 15:41 |
| Hill 7: Zammelenberg 800 m - 4.3% Gem - 5.4% Max ↑ Bissestraat, ↔ Zammelenstraat, → Amandusberglaan (Sint-Amandusstraat), ← Tongersesteenweg (N20), ← Leeuwbergstraat | 110.3 | 68.1 | 15:56 | 15:49 | 15:42 |
| Tongeren-Borgloon Gors-Opleeuw ↑ Hoogstraat, ↑ Konijnenstraat | 112.8 | 65.6 | 16:00 | 15:52 | 15:45 |
| Feeding & Litter Zone op Konijnenstraat Kerniel ↑ Heuvelstraat, ← Rullecovenstraat (N76) | 113.9 | 64.5 | 16:02 | 15:54 | 15:47 |
| | 115.0 | 63.4 | 16:03 | 15:55 | 15:48 |




| | km + | km - | 41 km/h | 43 km/h | 45 km/h |
|---|-------|------|---------|---------|---------|
| Borgloon ↑ Kernielerweg (N76), ↑ Gillebroek (N76), ↵ Gillebroek (N76), ↕↔ Tongersestraat, ↑ Steenstraat, ↑ Speelhof, ↑ Papenstraat, ↑ Markt, ↑ Abeelplein, ↑ Graethemstraat, ↑ Graethempoot, ↵ Sint-Truidersteenweg (N79) | 116.7 | 61.7 | 16:06 | 15:58 | 15:51 |
| Hendrieken Sint-Truidersteenweg (N79) | 119.1 | 59.3 | 16:09 | 16:01 | 15:54 |
| Borgloon ↑ Sint-Truidersteenweg (N79), ↕↔ Neremstraat (N784) | 119.5 | 58.9 | 16:10 | 16:02 | 15:54 |
| Broekom ↑ Broekomststraat (N784), ↵ Koekelbronstraat, ↑ Sassenbroekstraat, ↵ Manshoven | 120.7 | 57.7 | 16:12 | 16:03 | 15:56 |
| Manshoven (1300m) ↑ Manshoven | 123.2 | 55.2 | 16:15 | 16:07 | 15:59 |
| Heers Heks ↑ Manshoven | 123.2 | 55.2 | 16:15 | 16:07 | 15:59 |
| Tongeren-Borgloon ↑ Manshoven | 123.3 | 55.1 | 16:15 | 16:07 | 15:59 |
| Heers Heks ↵ Manshoven, ↕↔ Lod. Lakvistraat, ↕↔ Heksiaan, ↵ Henestraat | 123.8 | 54.6 | 16:16 | 16:08 | 16:00 |
| Horpmaal ↑ Dumontlaan | 125.9 | 52.5 | 16:19 | 16:11 | 16:03 |
| Op de Kriemel (1550m) ↑ Op de Kriemel | 127.4 | 51.0 | 16:21 | 16:13 | 16:05 |
| Liège - Luik Oreye ↑ Rue de Horpmaal, ↵ Chaussée Romaine (N69) | 128.9 | 49.5 | 16:24 | 16:15 | 16:07 |
| Feeding & Litter Zone op N69 | 130.3 | 48.1 | 16:26 | 16:17 | 16:09 |
| Limburg Heers Vechmaal ↑ Romeinse Kassei (N69) | 132.1 | 46.3 | 16:28 | 16:19 | 16:11 |
| Tongeren-Borgloon Lauw ↑ Romeinse Kassei (N69) | 133.2 | 45.2 | 16:30 | 16:21 | 16:13 |
| Koninksem ↑ Romeinse Kassei (N69) | 135.3 | 43.1 | 16:33 | 16:24 | 16:15 |
| Tongeren ↑ Romeinse Kassei (N69), ↕↔ Cottalaan, ↑ Sabinuslaan, ↑ Molenstraat, ↕↔ Luikersteenweg (R72), ↑ Albertwal (R72), ↑ Elisabethwal (R72) | 138.4 | 40.0 | 16:37 | 16:28 | 16:19 |
| Derde Passage Aankomst ↑ Elisabethwal (R72), ↵ Sint-Truidersteenweg (N79), ↑ Kruissteenweg (Sint-Truidersteenweg) (N79) | 140.2 | 38.2 | 16:40 | 16:31 | 16:22 |
| Piringen ↑ Kruissteenweg (Sint-Truidersteenweg) (N79), ↵ Lankgracht, ↑ Burchtstraat | 142.4 | 36.0 | 16:43 | 16:34 | 16:25 |
| Overrepen ↑ Burchtstraat, ↑ Kolmontstraat | 145.4 | 33.0 | 16:48 | 16:38 | 16:29 |

Ronde van Limburg Roadmap Men Elite 15.04.2026



| | km + | km - | 41 km/h | 43 km/h | 45 km/h |
|---|-------|------|---------|---------|---------|
| Hill 8: Kolmontberg 800 m - 4.5% Gem - 6.5% Max ↑ Burchtstraat, ↵ Jesserseweg, ↑ Herkstraat, ↵ Bissestraat | 146.3 | 32.1 | 16:49 | 16:39 | 16:30 |
| Hasselt | | | | | |
| Viermaal ↑ Bissestraat | 147.8 | 30.6 | 16:51 | 16:41 | 16:32 |
| Hill 9: Zammelenberg 800 m - 4.3% Gem - 5.4% Max ↑ Bissestraat, ↵↵ Zammelenstraat, ↻ Amandusberglaan (Sint-Amandusstraat), ↵ Tongersesteenweg (N20), ↵ Leeuwbergstraat | 148.6 | 29.8 | 16:52 | 16:42 | 16:33 |
| Tongeren-Borgloon | | | | | |
| Gors-Opleeuw ↑ Hoogstraat, ↑ Konijnenstraat | 151.0 | 27.4 | 16:56 | 16:46 | 16:36 |
| ☒ Feeding & Litter Zone op Konijnenstraat | 152.1 | 26.3 | 16:58 | 16:47 | 16:38 |
| Kerniel ↑ Heuvelstraat, ↵ Rullecovenstraat (N76) | 153.2 | 25.2 | 16:59 | 16:49 | 16:39 |
| Borgloon ↑ Kernielerweg (N76), ↑ Gillebroek (N76), ↵ Gillebroek (N76), ↻↻ Tongersestraat, ↑ Steenstraat, ↑ Speelhof, ↑ Papenstraat, ↑ Markt, ↑ Abeelplein, ↑ Graethemstraat, ↑ Graethempoot, ↵ Sint-Truidersteenweg (N79) | 154.9 | 23.5 | 17:02 | 16:51 | 16:41 |
| Hendrieken Sint-Truidersteenweg (N79) | 157.3 | 21.1 | 17:05 | 16:54 | 16:45 |
| Borgloon ↑ Sint-Truidersteenweg (N79), ↻↵ Neremstraat (N784) | 157.7 | 20.7 | 17:06 | 16:55 | 16:45 |
| Broekom ↑ Broekomststraat (N784), ↵ Koekelbronstraat, ↑ Sassenbroekstraat, ↵ Manshoven | 158.9 | 19.5 | 17:08 | 16:57 | 16:47 |
| 🏞️ Manshoven (1300m) ↑ Manshoven | 161.4 | 17.0 | 17:11 | 17:00 | 16:50 |
| Heers | | | | | |
| Heks ↑ Manshoven | 161.4 | 17.0 | 17:11 | 17:00 | 16:50 |
| Tongeren-Borgloon ↑ Manshoven | 161.5 | 16.9 | 17:11 | 17:00 | 16:50 |
| Heers | | | | | |
| Heks ↵ Manshoven, ↻↻ Lod. Lakvistraat, ↻↵ Hekslaan, ↵ Henestraat | 162.0 | 16.4 | 17:12 | 17:01 | 16:51 |
| Horpmaal ↑ Dumontlaan | 164.2 | 14.2 | 17:15 | 17:04 | 16:54 |
| 🏞️ Op de Kriezel (1550m) ↑ Op de Kriezel | 165.6 | 12.8 | 17:17 | 17:06 | 16:56 |
| Liège - Luik | | | | | |
| Oreye ↑ Rue de Horpmaal, ↵ Chaussée Romaine (N69) | 167.1 | 11.3 | 17:19 | 17:08 | 16:58 |
| Limburg | | | | | |
| Heers | | | | | |
| Vechmaal ↑ Romeinse Kassei (N69) | 170.3 | 8.1 | 17:24 | 17:13 | 17:02 |
| Tongeren-Borgloon | | | | | |

Ronde van Limburg Roadmap Men Elite 15.04.2026



| | km + | km - | 41 km/h | 43 km/h | 45 km/h |
|--|-------|------|---------|---------|---------|
| Lauw ↑ Romeinse Kassei (N69) | 171.5 | 6.9 | 17:26 | 17:14 | 17:04 |
| Koninksem ↑ Romeinse Kassei (N69) | 173.5 | 4.9 | 17:29 | 17:17 | 17:06 |
| Litter Zone op N69 | 174.1 | 4.3 | 17:30 | 17:18 | 17:07 |
| Tongeren ↑ Romeinse Kassei (N69), ↻→ Cottalaan, ↑ Sabinuslaan, ↑ Molenstraat, ↻↔ Luikersteenweg (R72), ↑ Albertwal (R72), ↑ Elisabethwal (R72) | 176.6 | 1.8 | 17:33 | 17:21 | 17:10 |
| Aankomst / Arrivée | 178.4 | 0.0 | 17:36 | 17:24 | 17:13 |